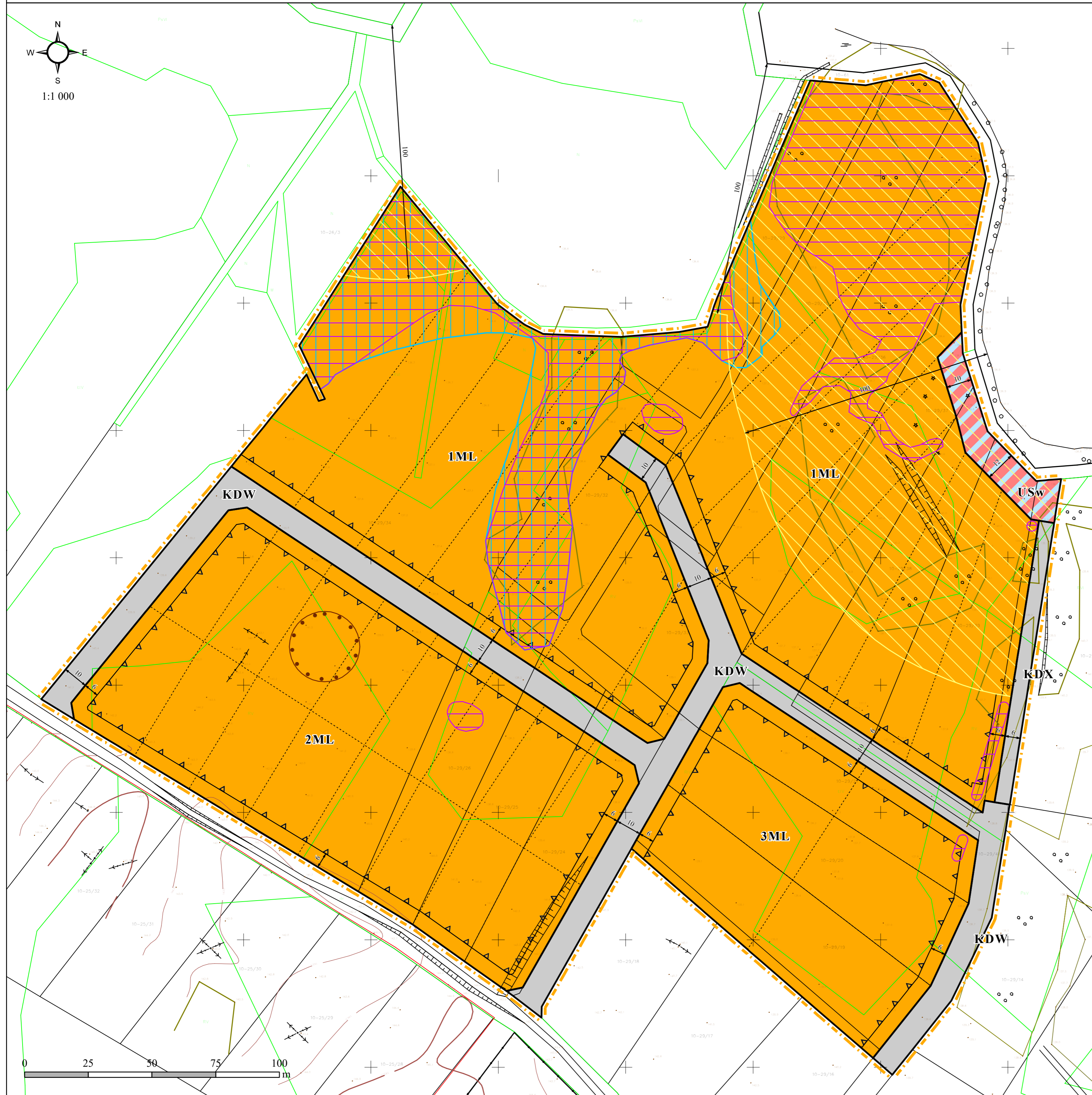
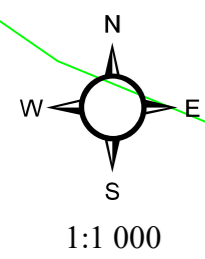
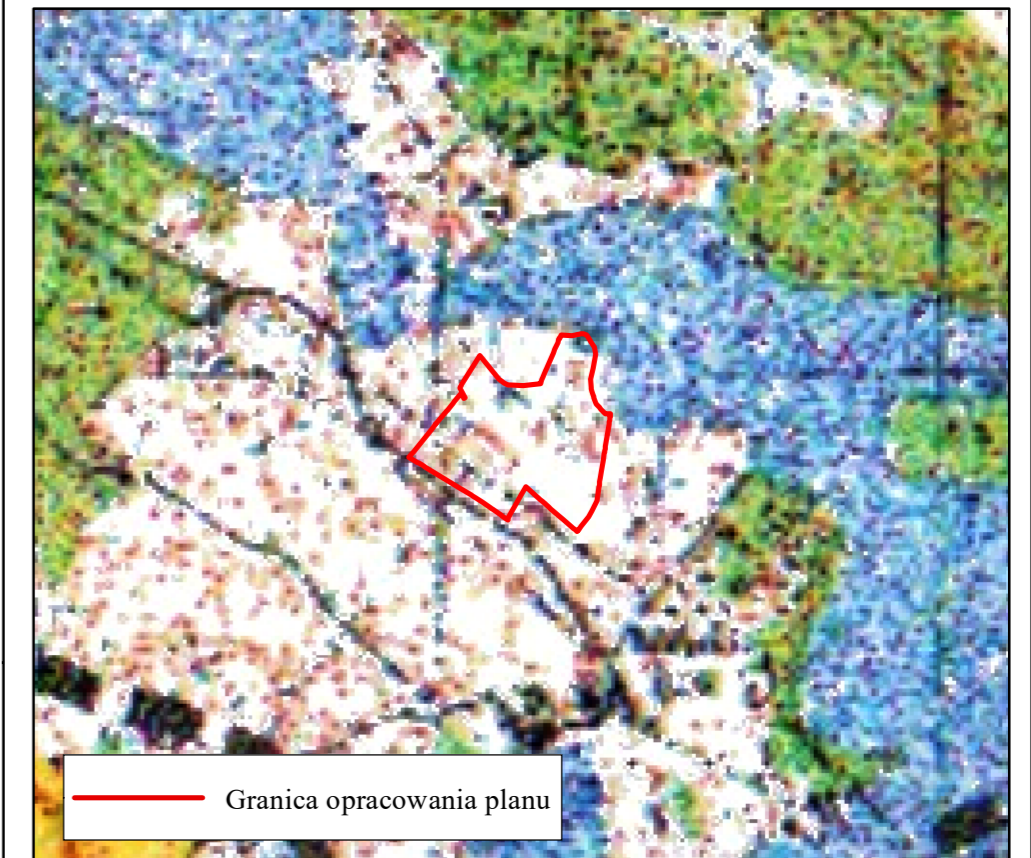


# STRUKTURA FUNKCJONALNO-PRZESTRZENNA DLA PROJEKTU MIEJSCOWEGO PLANU ZAGOSPODAROWANIA PRZESTRZENNEGO W OBRĘBIE GEODEZYJNYM MIŁUKI, GMINA PASYM



WYRYS ZE STUDIUM UWARUNKOWAŃ I KIERUNKÓW  
ZAGOSPODAROWANIA PRZESTRZENNEGO  
MIASTA I GMINY PASYM



### LEGENDA:

- GRANICA OBRĘBY
- GRANICA OBRĘBU OBIĘTEGO ZMIANA
- GRANICA OBRĘBÓW GEODEZYJNYCH
- GRANICA OBRĘBU MIASTA I GMINY PASYM
- TERENY ZABUDOWY WSI
- OBRZĄDZAJĄCE PLANY ZAGOSPODAROWANIA PRZESTRZENNEGO
- LASY
- TERENY WOLNE

### OZNACZENIA

- Granica opracowania planu
- Linie rozgraniczające tereny o różnym przeznaczeniu lub różnych zasadach zagospodarowania
- Nieprzekraczalne linie zabudowy
- Obszar zakazu zabudowy wynikający z ustalonych aktów prawa miejscowego dotyczących ochrony przyrody (związany z pasem szerokości 100 m od linii brzegów rzek, jezior i innych naturalnych zbiorników wodnych)
- Tereny występowania obszarów wodno-błotnych, które objęte są ochroną na podstawie przepisów dotyczących ochrony przyrody
- Tereny występowania zadrzewień śródpolnych, przydrożnych, nadwodnych, które objęte są ochroną na podstawie przepisów dotyczących ochrony przyrody
- Stanowisko archeologiczne

### PRZEZNACZENIE TERENU:

- ML - Teren zabudowy rekreacji indywidualnej
- USw - Teren plaży
- KDW - Teren drogi wewnętrznej
- KDX - Teren ciągu pieszego

### OZNACZENIE INFORMACYJNE

- Projektowane podziały

