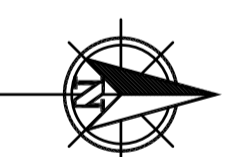
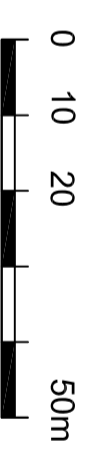
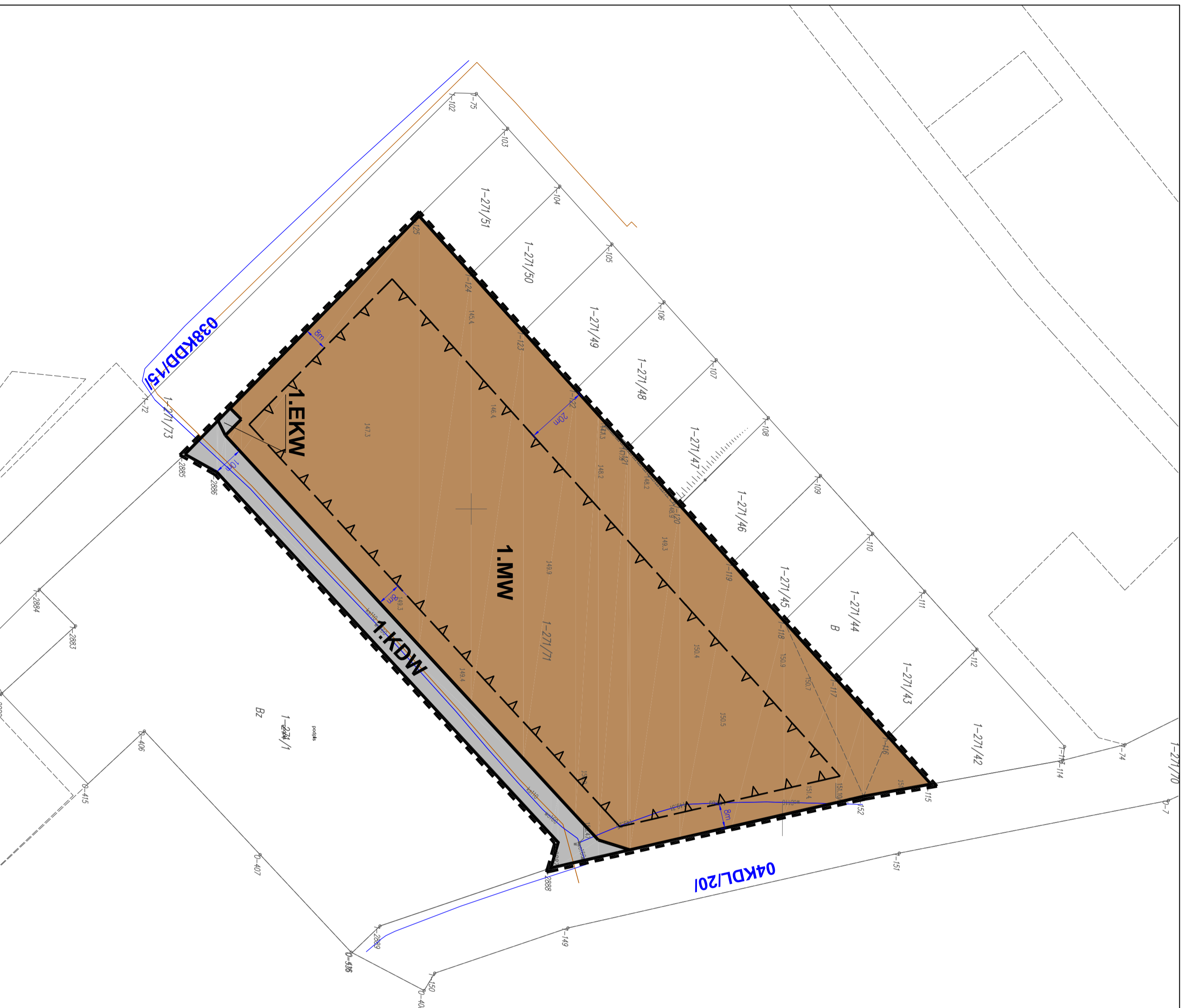
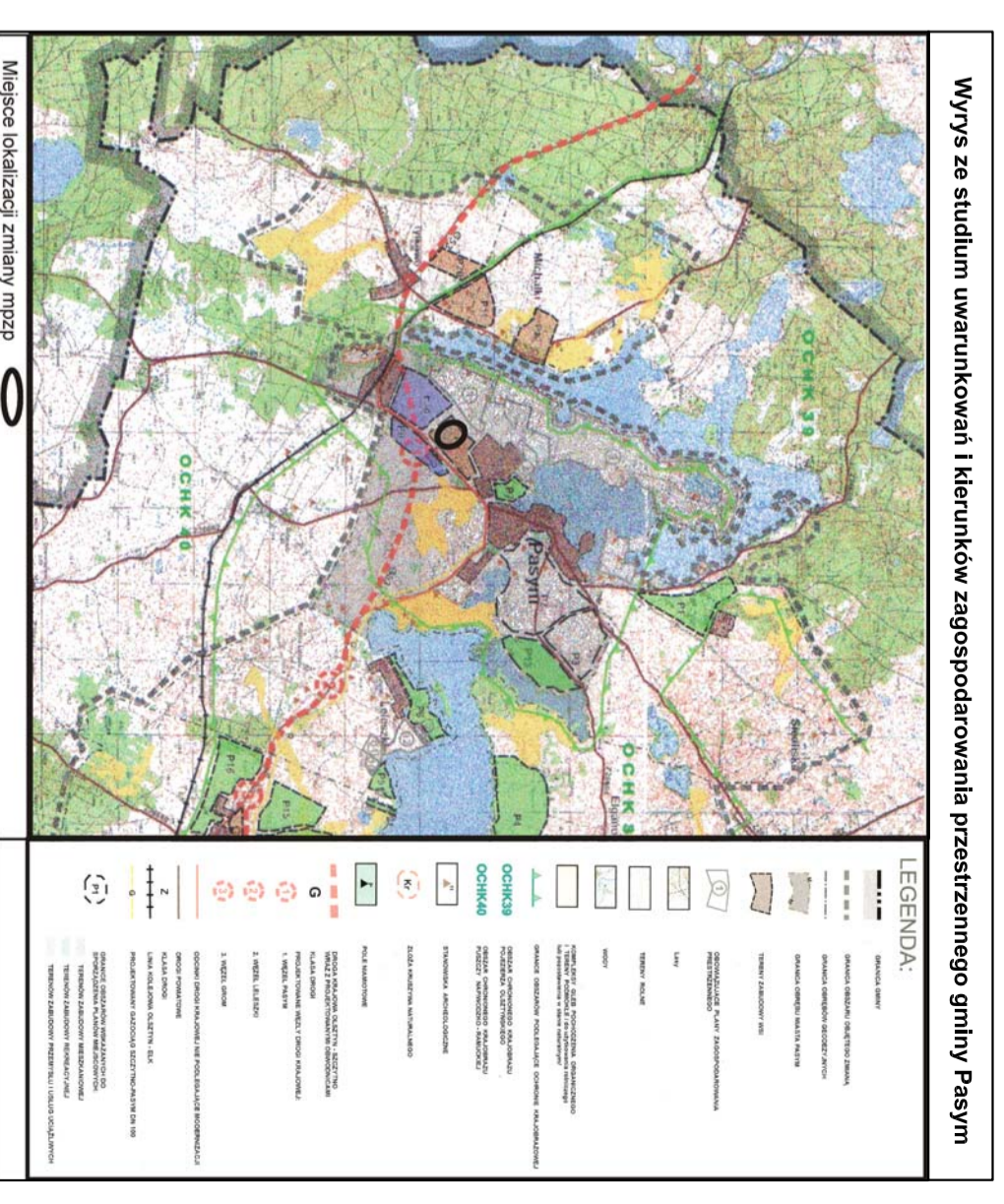


MIEJSCOWY PLAN ZAGOSPODAROWANIA PRZESTRZENNEGO DLA  
FRAGMENTÓW MIASTA PASYMI -  
działka o nr ew. 271/171 w obrębie 1- miasto Pasyim

Wyrus ze studium uwarunkowań i kierunków zagospodarowania przestrzennego gminy Pasyim



Publikacja:  
Dziennik Urzędowy Województwa  
Warmińsko - Mazurskiego  
z dnia .....

**ZAŁĄCZNIK NR 1  
DO UCHWAŁY NR .....  
RADY MIEJSKIEJ W PASYMIU  
Z DNIA .....**

<b>USTALENIA PLANU</b>	
<b>OZNACZENIA OGÓLNE</b>	granica opracowania planu
linia rozgraniczająca tereny o różnym przeznaczeniu lub różnych zasadach zagospodarowania	
<b>ZASADY PROWADZENIA POLITYKI PRZESTRZENNEJ</b>	
nieprzekraczalna linia zabudowy	
wyznaczniki	
<b>OZNACZENIA PRZEZNACZENIA TERENÓW ELEMENTARNYCH</b>	
<b>MW</b>	tereny zabudowy mieszkaniowej wielorodzinnej
<b>KDW</b>	tereny dróg wewnętrznych
<b>EKW</b>	tereny infrastruktury technicznej - energetyka, kanalizacja, wodociągi
<b>ELEMENTY INFORMACYJNE</b>	
<b>038KDD/15/</b>	oznaczenie drogi zgodnie z obowiązującym miejscowym planem zagospodarowania przestrzennego miasta Pasyim Uchwała Nr XXVIII/180/2013 Rady Miejskiej w Pasyimiu z dnia 27 czerwca 2013 r.
<b>04KDL/20/</b>	teren objęty granicami opracowania znajduje się w granicach Głównego Zbiornika Wód Podziemnych (GZWP) nr 213 "Olsztyn"