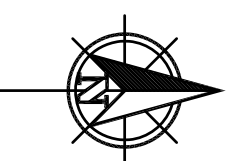
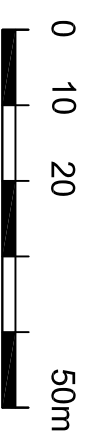
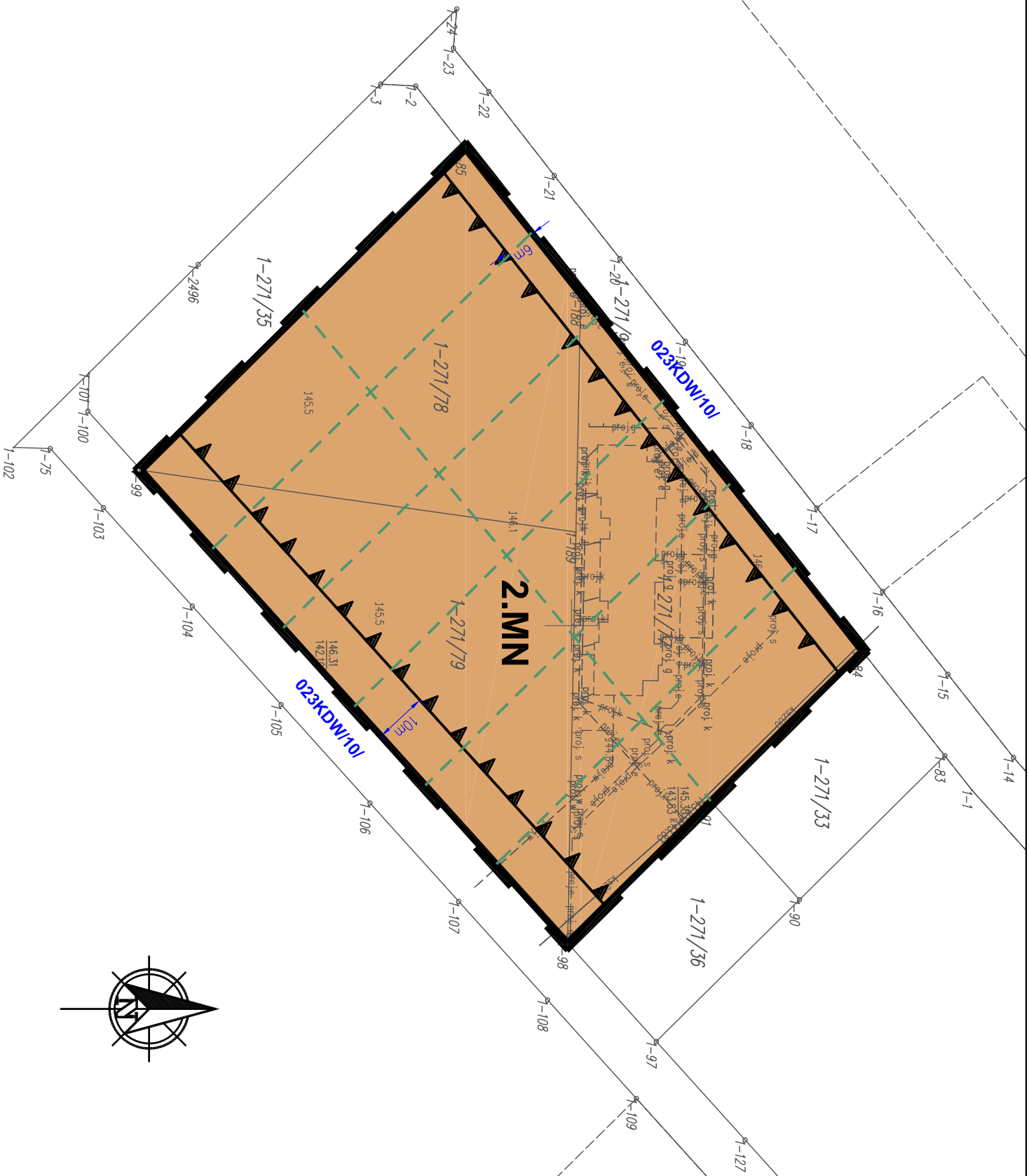
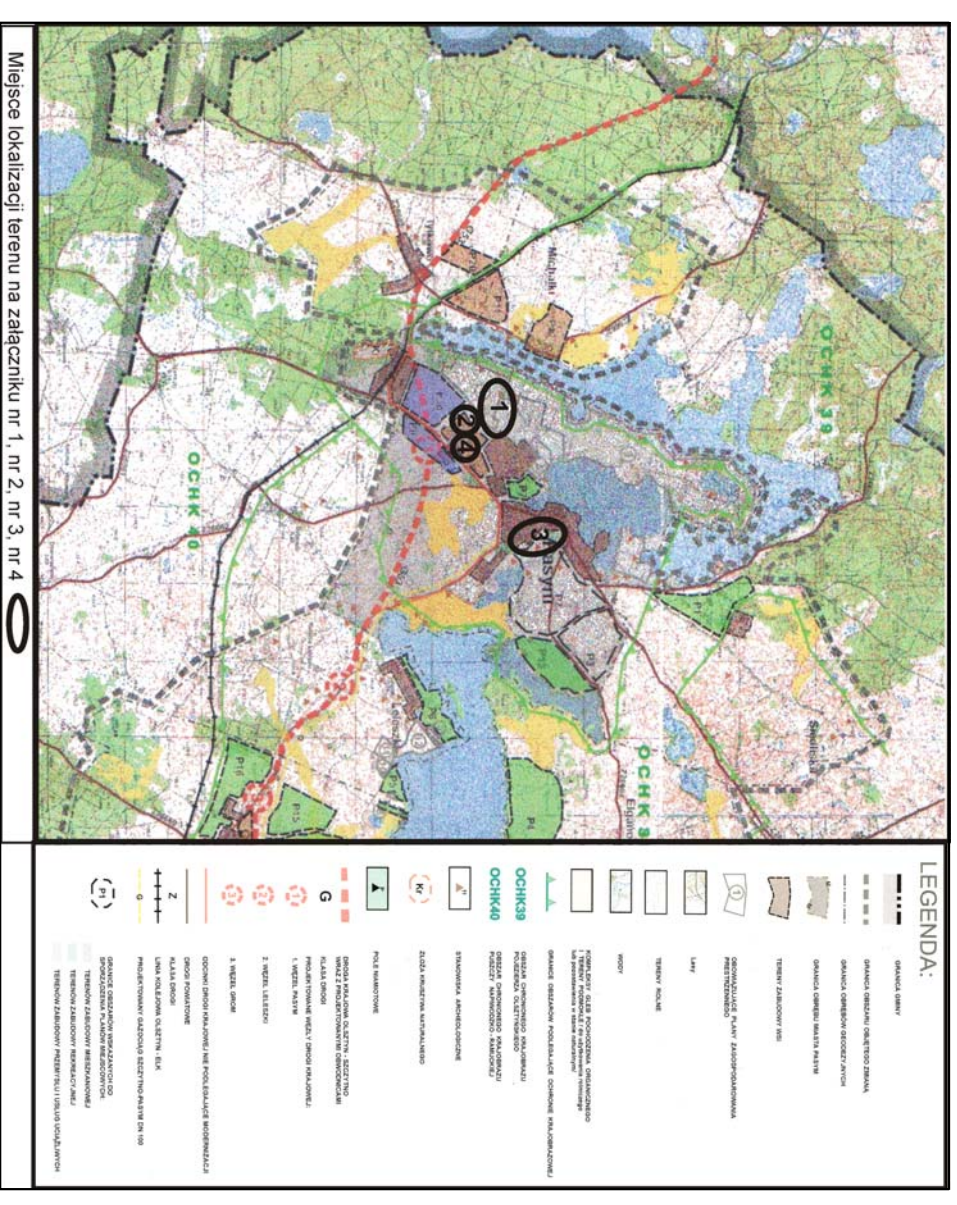


Wyrys ze studium uwarunkowań i kierunków zagospodarowania przestrzennego gminy Pasy



Publikacja:
Dziennik Urzędowy Województwa
Warmińsko - Mazurskiego
z dnia

ZAŁĄCZNIK NR 2

**DO UCHWAŁY NR XXIII/181/2021
RADY MIEJSKIEJ W PASYMIU
Z DNIA 25 LUTEGO 2021 R.**

USTALENIA PLANU	
OZNACZENIA OGÓLNE	
	granica opracowania planu
	linie rozgraniczające tereny o różnym przeznaczeniu i różnych zasadach zagospodarowania
ZASADY PROWADZENIA POLITYKI PRZESTRZENNEJ	
	obowiązująca linia zabudowy
	wymiary
OZNACZENIA PRZEZNACZENIA TERENÓW ELEMENTARNYCH	
	tereny zabudowy mieszkaniowej jednorodzinnej
ELEMENTY INFORMACYJNE	
	linie obrazujące geometryczne zasady wewnętrznego podziału na działki budowlane
	oznaczenie drogi zgodnie z obowiązującym miejscowym planem zagospodarowania przestrzennego miasta Pasy Uchwała Nr XXVIII/180/2013 Rady Miejskiej w Pasy z dnia 27 czerwca 2013 r.
tereny objęte granicami opracowania znajdują się w granicach Głównego Zbiornika Wód Podziemnych (GZWP) nr 213 "Olisztyn"	