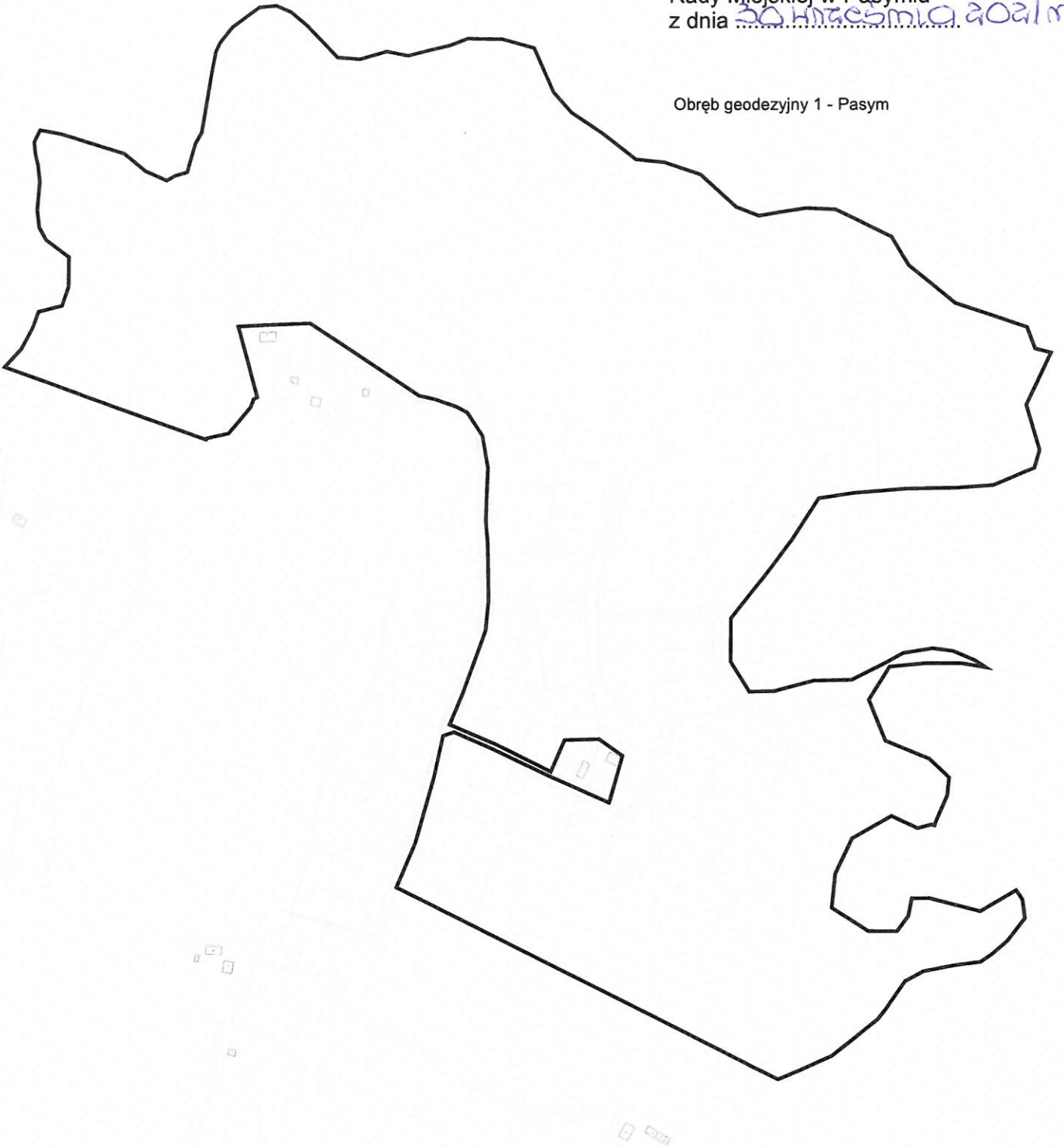


Załącznik nr 1
do Uchwały Nr xxviii/226/2021
Rady Miejskiej w Pasymiu
z dnia 20.11.2021 r.

Obręb geodezyjny 1 - Pasym



Oznaczenia:


———— - granica opracowania miejscowego planu
zagospodarowania przestrzennego



PRZEWODNICZĄCY
RADY MIEJSKIEJ
Andrzej Kosiński

Załącznik nr 2
do Uchwały Nr xxviii/226/2021
Rady Miejskiej w Pasymiu
z dnia 30 kwietnia 2021 r.

Obręb geodezyjny 2 - Pasym



Oznaczenia:

———— - granica opracowania miejscowego planu
zagospodarowania przestrzennego

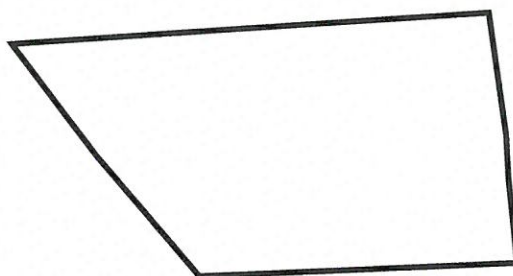
Skala 1:5000



PRZEWODNICZĄCY
RADY MIEJSKIEJ
Andrzej Kozikowski

Załącznik nr 3
do Uchwały Nr xxviii/226/2021
Rady Miejskiej w Pasymiu
z dnia 30.11.2021 r.

Obręb geodezyjny Rusek Wielki



Oznaczenia:

———— - granica opracowania miejscowego planu
zagospodarowania przestrzennego

Skala 1:5000



PRZEWODNICZĄCY
RADY MIEJSKIEJ
Andrzej Kozikowski