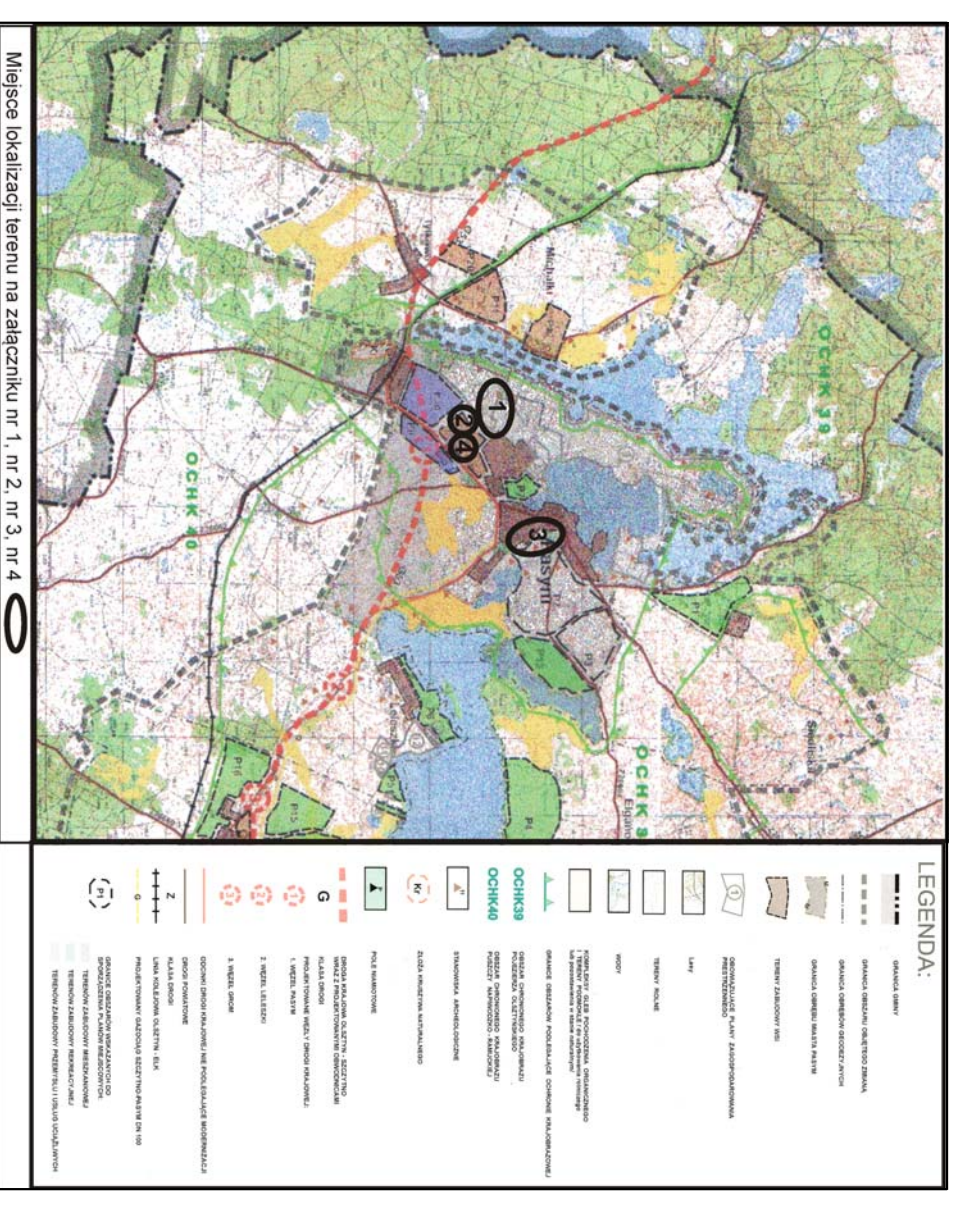
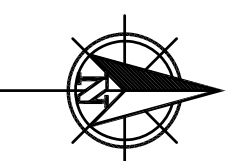
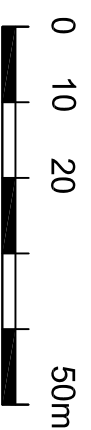
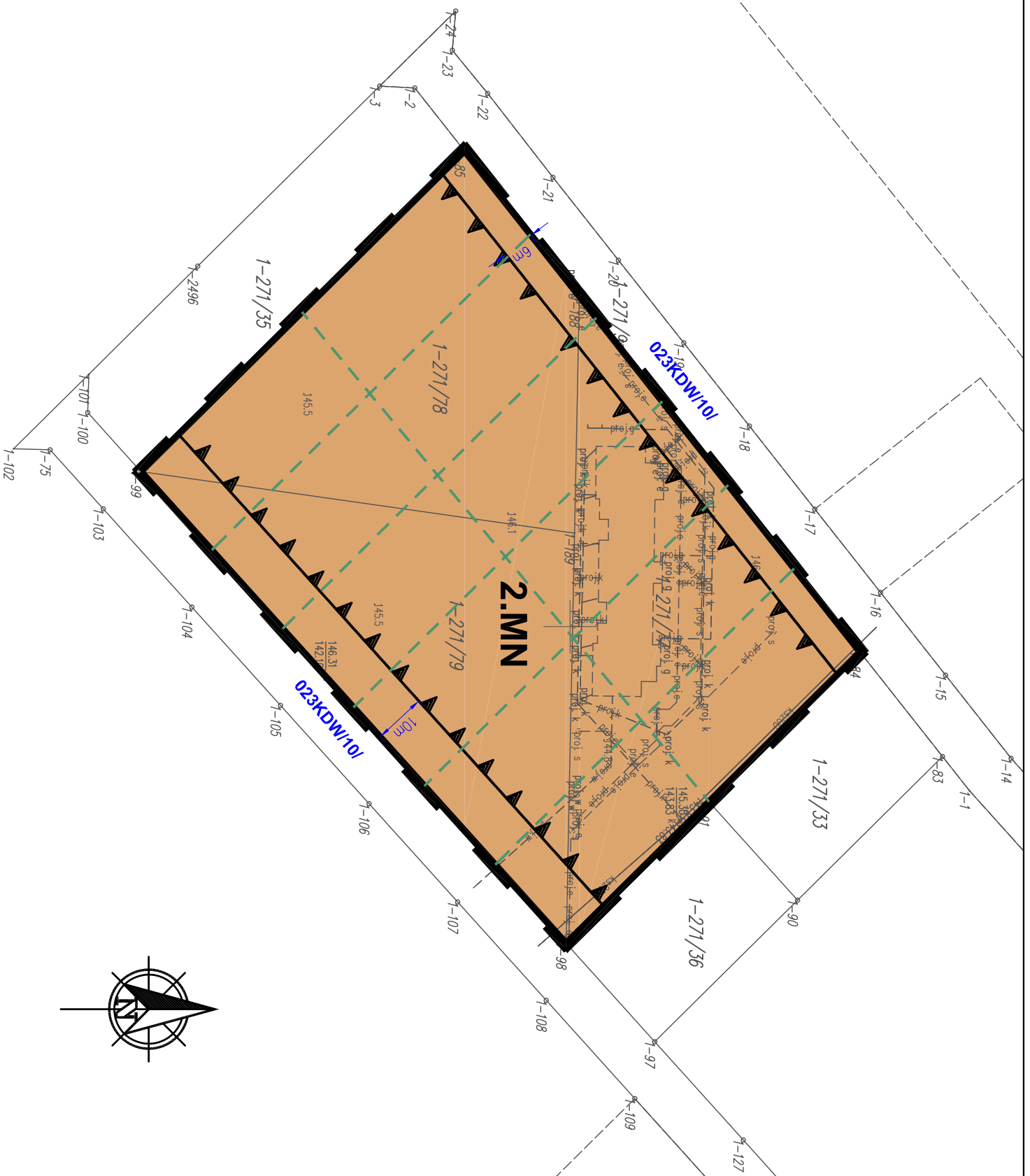


Wyrys ze studium uwarunkowań i kierunków zagospodarowania przestrzennego gminy Pasy



Miejsce lokalizacji terenu na załączniku nr 1, nr 2, nr 3, nr 4



Publikacja:  
Dziennik Urzędowy Województwa  
Warmińsko - Mazurskiego  
z dnia .....

**ZAŁĄCZNIK NR 2**  
**DO UCHWAŁY NR .....**  
**RADY MIEJSKIEJ W PASYMIU**  
**Z DNIA .....**

		<b>EKOPLAN PRACOWNIA URBANISTYCZNA</b> <b>WOJCIECH KWIATKOWSKI</b>		ul. Trzpińskiego 2/115 10-633 Olsztyn tel. 0 502-258-236	
<b>MIEJSCOWY PLAN ZAGOSPODAROWANIA PRZESTRZENNEGO DLA FRAGMENTÓW</b> <b>MIASTA PASYMI</b>					
Skala:	Główny projektant:		Inż. urb. Wojciech Kwiatkowski		podpis:
<b>1:1000</b>	Wykonawca:		Inż. arch. kraj. Wioletta Kwiatkowska		podpis:

<b>USTALENIA PLANU</b>	
<b>OZNACZENIA OGÓLNE</b>	
	granica opracowania planu
	linie rozgraniczające tereny o różnym przeznaczeniu i różnych zasadach zagospodarowania
<b>ZASADY PROWADZENIA POLITYKI PRZESTRZENNEJ</b>	
	obowiązująca linia zabudowy
	wymiary
<b>OZNACZENIA PRZEZNACZENIA TERENÓW ELEMENTARNYCH</b>	
	tereny zabudowy mieszkaniowej jednorodzinnej
<b>ELEMENTY INFORMACYJNE</b>	
	linie obrazujące geometryczne zasady wewnętrznej podziału na działki budowlane
	oznaczenie drogi zgodnie z obowiązującym miejscowym planem zagospodarowania przestrzennego miasta Pasy Uchwała Nr XXVIII/180/2013 Rady Miejskiej w Pasy z dnia 27 czerwca 2013 r.
tereny objęte granicami opracowania znajdują się w granicach Głównego Zbiornika Wód Podziemnych (GZWP) nr 213 "Olsztyn"	