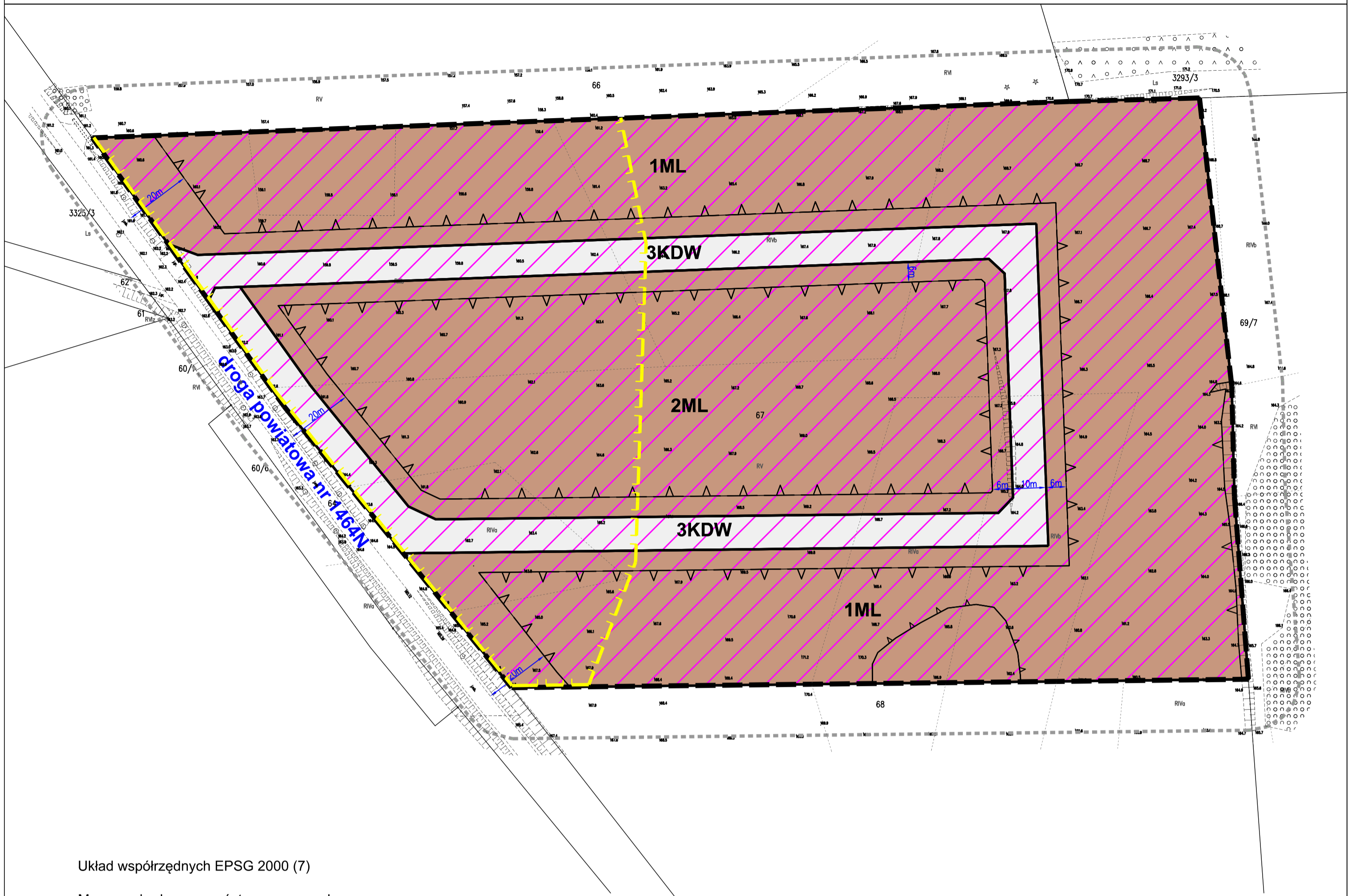


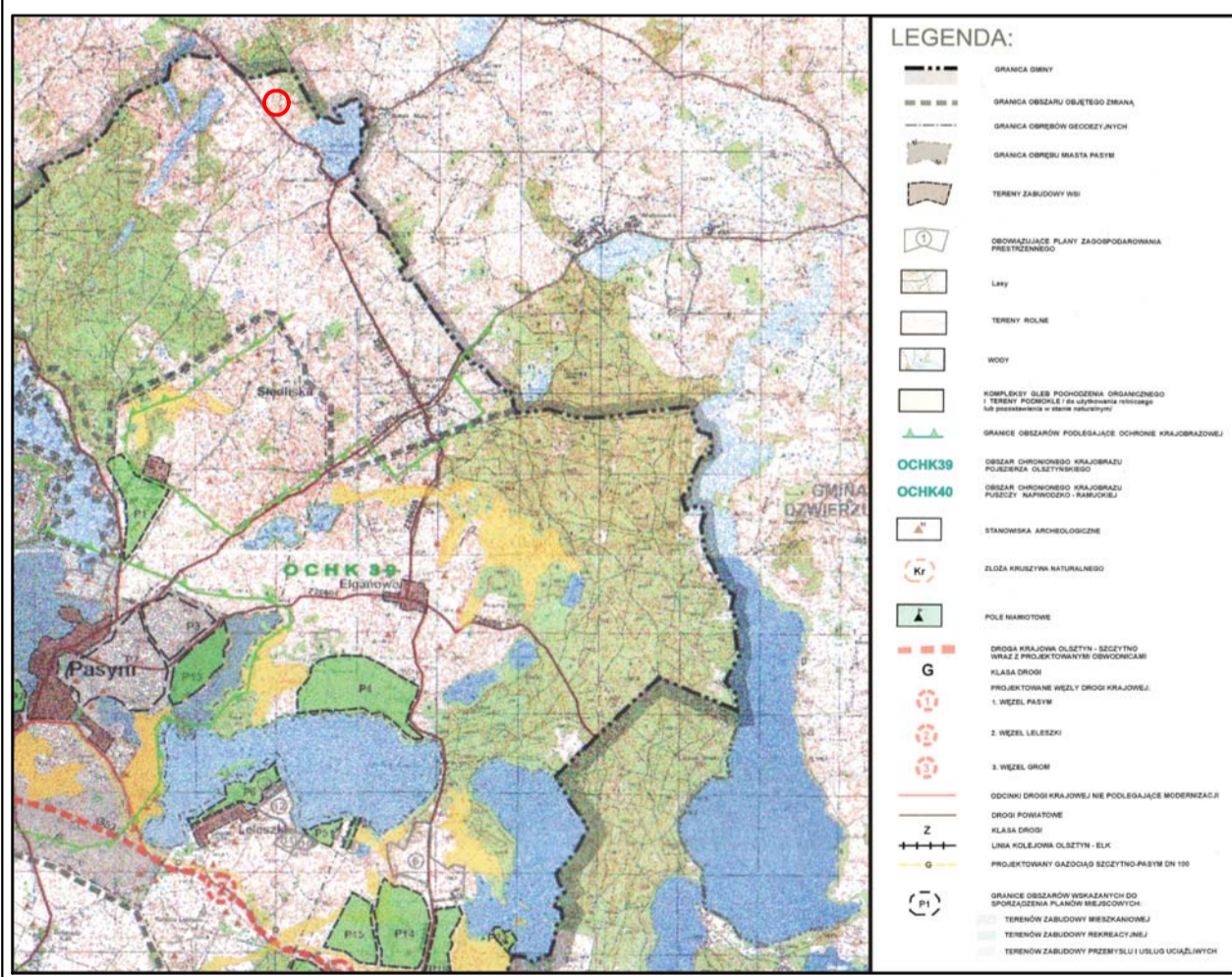
MIEJSCOWY PLAN ZAGOSPODAROWANIA PRZESTRZENNEGO  
W OBRĘBIE GEODEZYJNYM RUSEK WIELKI, GMINA PASYM  
ZAŁĄCZNIK NR 1, SKALA 1:1000




Układ współrzędnych EPSG 2000 (7)

Mapa pochodząca z państwowego zasobu  
geodezyjnego Starosty Szczycieńskiego  
z dnia 04.12.2023 r.

Wyrys ze studium uwarunkowań i kierunków zagospodarowania przestrzennego gminy Pasym



○ lokalizacja terenu opracowania miejscowego planu



USTALENIA PLANU

OZNACZENIA OGÓLNE

|  |   |
|--|---|
|  | granica opracowania planu   |
|  | linie rozgraniczające tereny o różnym przeznaczeniu lub o różnych zasadach zagospodarowania |

ZASADY PROWADZENIA POLITYKI PRZESTRZENNEJ

|  |                                 |
|--|---------------------------------|
|  | nieprzekraczalna linia zabudowy |
|  | wymiary w metrach               |

OZNACZENIA PRZEZNACZENIA TERENÓW ELEMENTARNYCH

|  |   |
|--|---|
|  | tereny zabudowy rekreacji indywidualnej |
|  | tereny dróg wewnętrznych                |

ELEMENTY WYNIKAJĄCE Z PRZEPISÓW ODRĘBNYCH

|  |   |
|--|---|
|  | granica udokumentowanego złoża piasków i żwirów „Rusek”, nr 10911 |
|--|---|

teren objęty granicami opracowania znajduje się w granicach Głównego Zbiornika Wód Podziemnych (GZWP) nr 213 "Olsztyn"

ELEMENTY INFORMACYJNE

|  |  |
|--|--|
|  | grunty o złożonych warunkach gruntowych do zabudowy (tereny po kopalni kruszywa) |
|--|--|

droga powiatowa Nr 1464N

Publikacja:  
Dziennik Urzędowy Województwa  
Warmińsko - Mazurskiego  
z dnia .....

ZAŁĄCZNIK NR 1  
DO UCHWAŁY NR .....  
RADY MIEJSKIEJ W PASYMU  
Z DNIA ..... R.